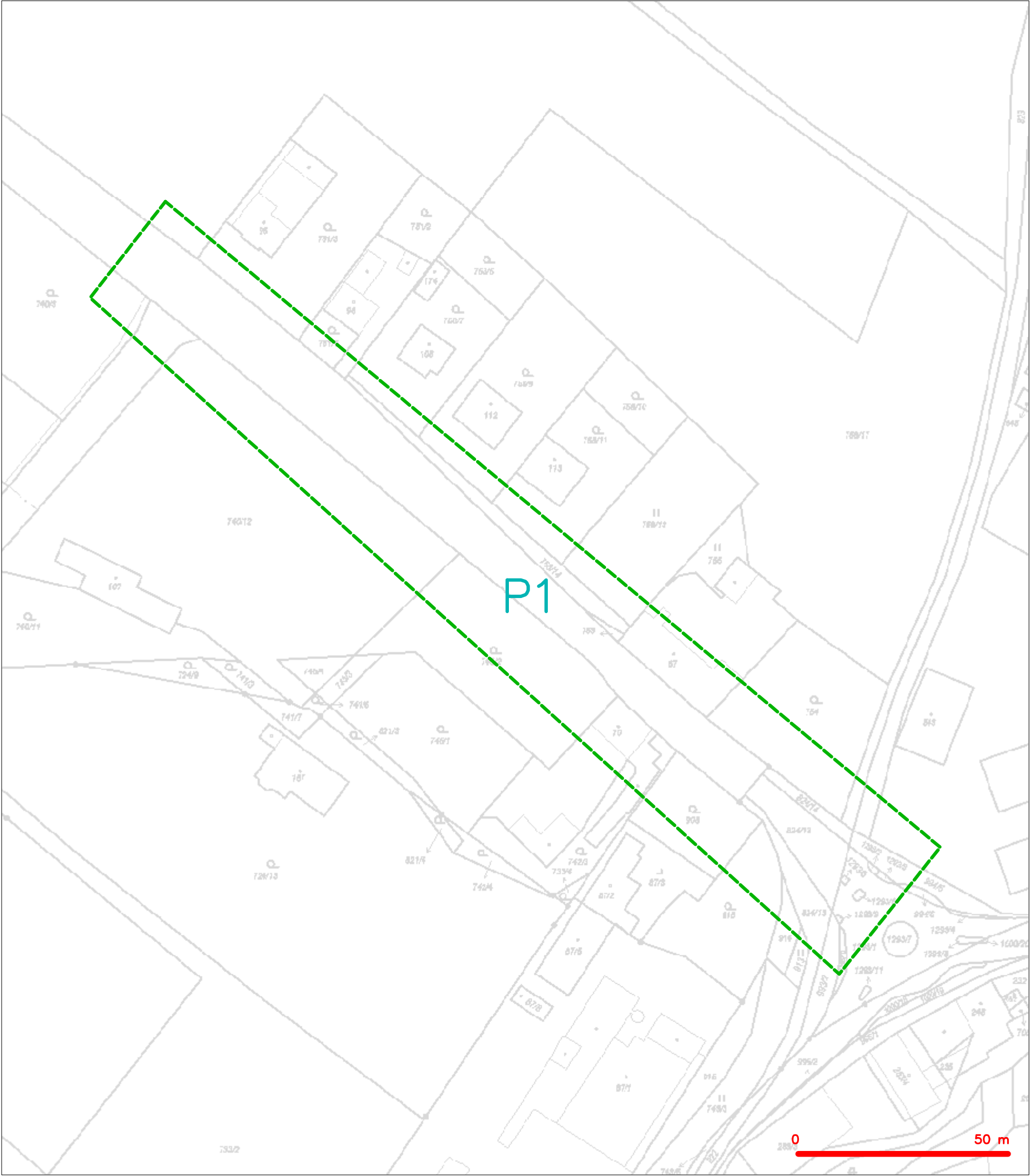


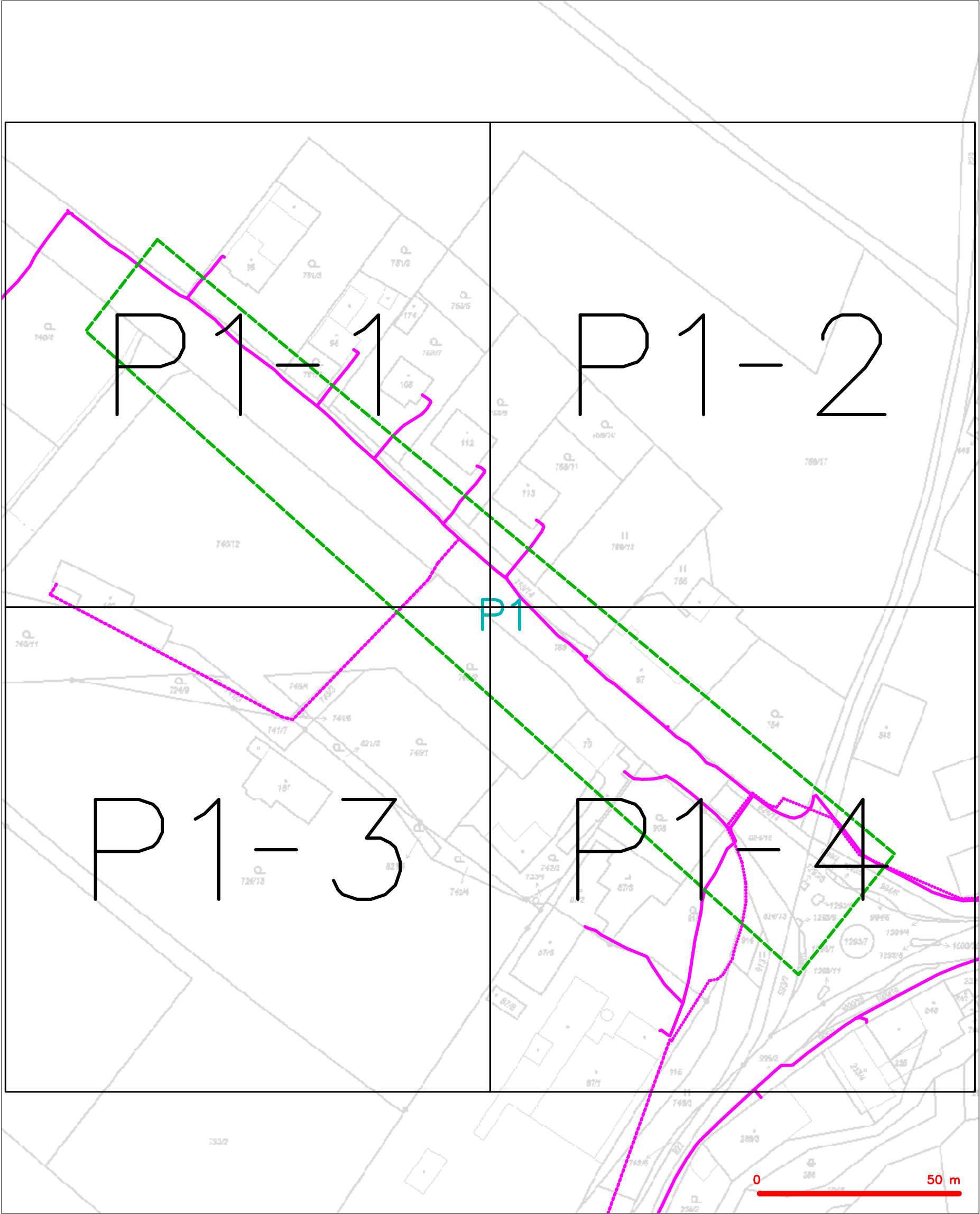
SITUAČNÍ VÝKRES - ZÁJMOVÉ ÚZEMÍ



LEGENDA  
- - - - - hranice zájmového území k vyjádření

  
CETIN a.s.  
Českomoravská 2510/19, Libeň  
190 00 Praha 9  
DIČ: CZ04084063  
102

SITUAČNÍ VÝKRES - POLYGON 1



LEGENDA	
	hranice zájmového území k vyjádření
	NV přípojka, území s NV přípojkou CETIN
	zaměřený průběh metalického kabelu
	zaměřený průběh optického kabelu, HDPE trubky nebo souběh optického a metalického kabelu
	nezaměřený průběh metalického kabelu
	nadzemní síť cizí
	nezaměřený průběh optického kabelu, HDPE trubky nebo souběh optického a metalického kabelu
	radiové sítě, ochranné pásmo radiové sítě
	nadzemní síť
	neprovazované sítě
	podzemní síť cizí
	sítě s NV
	kolektor, kabelovod

Technical site plan showing a proposed road layout. The plan includes a scale bar from 0 to 25 meters and a north arrow. The layout features a green dashed line representing the proposed road, with various segments and junctions. Key areas and features include:

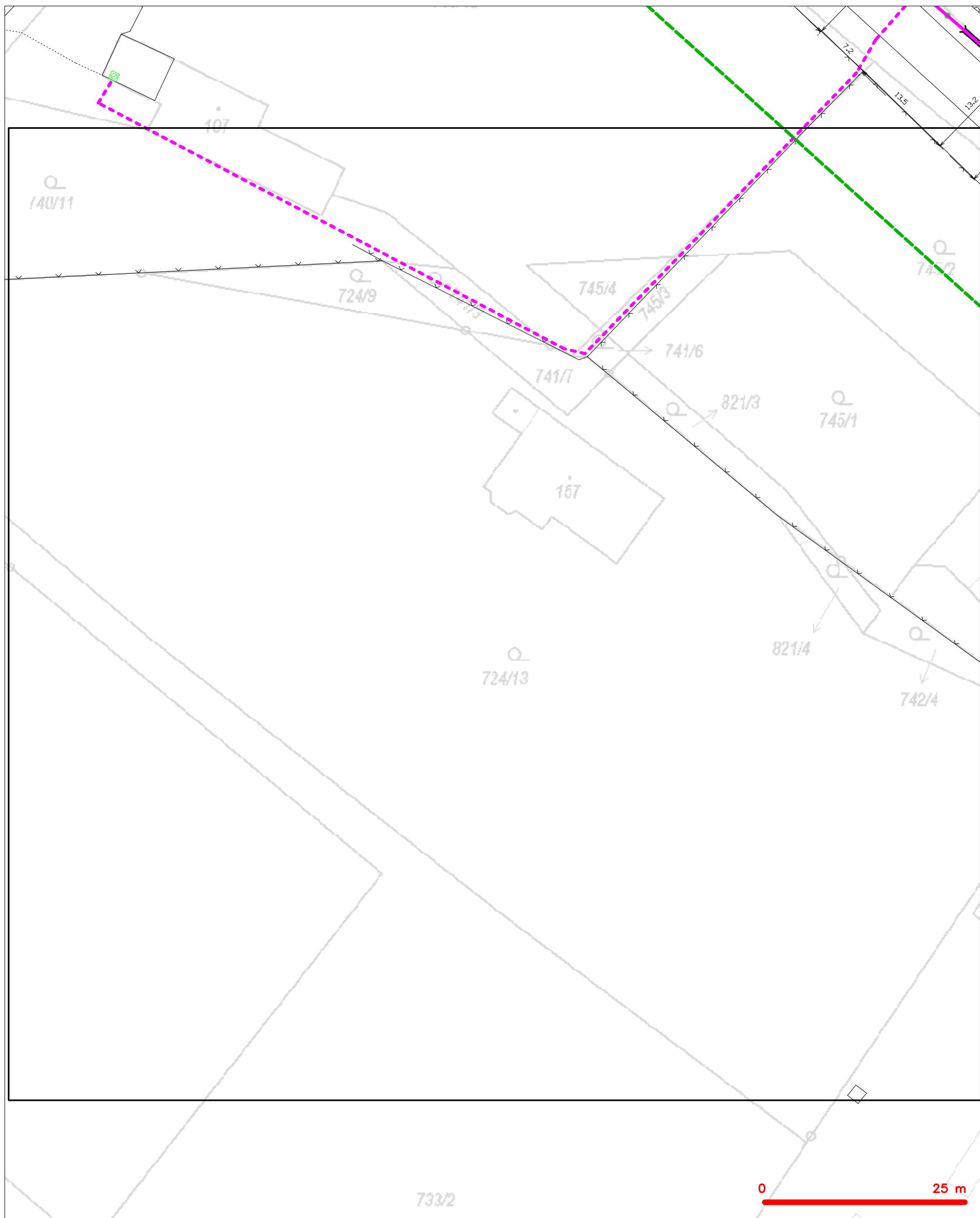
- Proposed Road:** Indicated by a green dashed line, running diagonally across the plan.
- Existing Infrastructure:**
  - asfalt:** Existing asphalt areas, labeled in several locations.
  - beton:** Existing concrete areas, labeled near the bottom right.
  - ČSAD:** A specific facility or building labeled near the center.
- Plot Numbers:** Various land parcels are identified by numbers such as 740/3, 751/3, 758/6, 740/12, 740/11, 751/2, 758/7, 740/10, 740/9, 740/8, 740/7, 740/6, 740/5, 740/4, 740/3, 740/2, 740/1, 740/0, 740/-1, 740/-2, 740/-3, 740/-4, 740/-5, 740/-6, 740/-7, 740/-8, 740/-9, 740/-10, 740/-11, 740/-12, 740/-13, 740/-14, 740/-15, 740/-16, 740/-17, 740/-18, 740/-19, 740/-20, 740/-21, 740/-22, 740/-23, 740/-24, 740/-25, 740/-26, 740/-27, 740/-28, 740/-29, 740/-30, 740/-31, 740/-32, 740/-33, 740/-34, 740/-35, 740/-36, 740/-37, 740/-38, 740/-39, 740/-40, 740/-41, 740/-42, 740/-43, 740/-44, 740/-45, 740/-46, 740/-47, 740/-48, 740/-49, 740/-50, 740/-51, 740/-52, 740/-53, 740/-54, 740/-55, 740/-56, 740/-57, 740/-58, 740/-59, 740/-60, 740/-61, 740/-62, 740/-63, 740/-64, 740/-65, 740/-66, 740/-67, 740/-68, 740/-69, 740/-70, 740/-71, 740/-72, 740/-73, 740/-74, 740/-75, 740/-76, 740/-77, 740/-78, 740/-79, 740/-80, 740/-81, 740/-82, 740/-83, 740/-84, 740/-85, 740/-86, 740/-87, 740/-88, 740/-89, 740/-90, 740/-91, 740/-92, 740/-93, 740/-94, 740/-95, 740/-96, 740/-97, 740/-98, 740/-99, 740/-100, 740/-101, 740/-102, 740/-103, 740/-104, 740/-105, 740/-106, 740/-107, 740/-108, 740/-109, 740/-110, 740/-111, 740/-112, 740/-113, 740/-114, 740/-115, 740/-116, 740/-117, 740/-118, 740/-119, 740/-120, 740/-121, 740/-122, 740/-123, 740/-124, 740/-125, 740/-126, 740/-127, 740/-128, 740/-129, 740/-130, 740/-131, 740/-132, 740/-133, 740/-134, 740/-135, 740/-136, 740/-137, 740/-138, 740/-139, 740/-140, 740/-141, 740/-142, 740/-143, 740/-144, 740/-145, 740/-146, 740/-147, 740/-148, 740/-149, 740/-150, 740/-151, 740/-152, 740/-153, 740/-154, 740/-155, 740/-156, 740/-157, 740/-158, 740/-159, 740/-160, 740/-161, 740/-162, 740/-163, 740/-164, 740/-165, 740/-166, 740/-167, 740/-168, 740/-169, 740/-170, 740/-171, 740/-172, 740/-173, 740/-174, 740/-175, 740/-176, 740/-177, 740/-178, 740/-179, 740/-180, 740/-181, 740/-182, 740/-183, 740/-184, 740/-185, 740/-186, 740/-187, 740/-188, 740/-189, 740/-190, 740/-191, 740/-192, 740/-193, 740/-194, 740/-195, 740/-196, 740/-197, 740/-198, 740/-199, 740/-200, 740/-201, 740/-202, 740/-203, 740/-204, 740/-205, 740/-206, 740/-207, 740/-208, 740/-209, 740/-210, 740/-211, 740/-212, 740/-213, 740/-214, 740/-215, 740/-216, 740/-217, 740/-218, 740/-219, 740/-220, 740/-221, 740/-222, 740/-223, 740/-224, 740/-225, 740/-226, 740/-227, 740/-228, 740/-229, 740/-230, 740/-231, 740/-232, 740/-233, 740/-234, 740/-235, 740/-236, 740/-237, 740/-238, 740/-239, 740/-240, 740/-241, 740/-242, 740/-243, 740/-244, 740/-245, 740/-246, 740/-247, 740/-248, 740/-249, 740/-250, 740/-251, 740/-252, 740/-253, 740/-254, 740/-255, 740/-256, 740/-257, 740/-258, 740/-259, 740/-260, 740/-261, 740/-262, 740/-263, 740/-264, 740/-265, 740/-266, 740/-267, 740/-268, 740/-269, 740/-270, 740/-271, 740/-272, 740/-273, 740/-274, 740/-275, 740/-276, 740/-277, 740/-278, 740/-279, 740/-280, 740/-281, 740/-282, 740/-283, 740/-284, 740/-285, 740/-286, 740/-287, 740/-288, 740/-289, 740/-290, 740/-291, 740/-292, 740/-293, 740/-294, 740/-295, 740/-296, 740/-297, 740/-298, 740/-299, 740/-300, 740/-301, 740/-302, 740/-303, 740/-304, 740/-305, 740/-306, 740/-307, 740/-308, 740/-309, 740/-310, 740/-311, 740/-312, 740/-313, 740/-314, 740/-315, 740/-316, 740/-317, 740/-318, 740/-319, 740/-320, 740/-321, 740/-322, 740/-323, 740/-324, 740/-325, 740/-326, 740/-327, 740/-328, 740/-329, 740/-330, 740/-331, 740/-332, 740/-333, 740/-334, 740/-335, 740/-336, 740/-337, 740/-338, 740/-339, 740/-340, 740/-341, 740/-342, 740/-343, 740/-344, 740/-345, 740/-346, 740/-347, 740/-348, 740/-349, 740/-350, 740/-351, 740/-352, 740/-353, 740/-354, 740/-355, 740/-356, 740/-357, 740/-358, 740/-359, 740/-360, 740/-361, 740/-362, 740/-363, 740/-364, 740/-365, 740/-366, 740/-367, 740/-368, 740/-369, 740/-370, 740/-371, 740/-372, 740/-373, 740/-374, 740/-375, 740/-376, 740/-377, 740/-378, 740/-379, 740/-380, 740/-381, 740/-382, 740/-383, 740/-384, 740/-385, 740/-386, 740/-387, 740/-388, 740/-389, 740/-390, 740/-391, 740/-392, 740/-393, 740/-394, 740/-395, 740/-396, 740/-397, 740/-398, 740/-399, 740/-400, 740/-401, 740/-402, 740/-403, 740/-404, 740/-405, 740/-406, 740/-407, 740/-408, 740/-409, 740/-410, 740/-411, 740/-412, 740/-413, 740/-414, 740/-415, 740/-416, 740/-417, 740/-418, 740/-419, 740/-420, 740/-

**LEGENDA**

	hranice zájmového území k vyjádření		nezaměřený průběh optického kabelu, HDPE trubky
	NV přípojka, území s NV přípojkou CETIV		nebo souběh optického a metalického kabelu
	zaměřený průběh metalického kabelu		radiové sítě, ochranné pásmo radiové sítě
	zaměřený průběh optického kabelu, HDPE trubky		podzemní sítě
	nebo souběh optického a metalického kabelu		neprorazované sítě
	nezaměřený průběh metalického kabelu		podzemní sítě cizí
	podzemní sítě cizí		sítě s NV
			kolektor, kabelovod



SITUAČNÍ VÝKRES - POLYGON 1, list kladu P1-3



**LEGENDA**

	hranice zájmového území k vyjádření		nezaměřený průběh optického kabelu, HDPE trubky
	NN přípojka, území s NN přípojkou CETIN		nebo souběh optického a metalického kabelu
	zaměřený průběh metalického kabelu		radiové síťe, ochranné pásmo radiové síťe
	zaměřený průběh optického kabelu, HDPE trubky		nadzemní síťe
	nebo souběh optického a metalického kabelu		neprovozané síťe
	nezaměřený průběh metalického kabelu		podzemní síťe cizí
	nadzemní síťe cizí		síťe s NN
			kolektor, kabelovod

Technical site plan showing a proposed road layout. The plan includes several highlighted paths: a green dashed line and a red solid line. Key features and labels include:

- Green dashed line:** A long, straight path running diagonally across the upper half of the plan.
- Red solid line:** A winding path that starts near the top left, passes through the center, and ends near the bottom right.
- Property boundaries:** Indicated by thin black lines with various numerical annotations (e.g., 755, 754, 543, 70, 65, 908, 824/12, 824/13, 1293/1, 1293/2, 1293/3, 1293/4, 1293/5, 1293/6, 1293/7, 1293/8, 1293/9, 1293/10, 1293/11, 1000/18, 1000/19, 253/4, 248, 235, 253/3, 143/3, 65, 74, 87/2, 87/3, 87/5, 87/6, 733/4, 742/3, 914, 915, 916, 996/2, 996/4, 994/5, 994/6).
- Structures and Areas:**
  - stodola** (barn)
  - sklad** (warehouse)
  - beton** (concrete)
  - rampa** (ramp)
  - bývalá mlékárna** (former dairy)
  - kolna** (shed)
  - kostky** (paving stones)
  - asfalt** (asphalt)
- Other labels:**
  - UR28\_Luže LUZE152**
  - UR29\_Luže LUZE154**
  - UR30\_Luže LUZE156**
  - UR32\_Luže LUZE158**
  - STŘEDNÍ LÁNÍ**
- Scale bar:** Located at the bottom right, showing a distance of 25 meters.

nezaměřený průběh optického kabelu, HDPE trubky  
 nebo souběh optického a metalického kabelu  
 rádiové sítě, ochranné pásmo rádiové sítě  
 nadzemní sítě  
 neprovozované sítě  
 podzemní sítě cizí  
 sítě s NN